

INFORME DE RIESGOS ESTATALES

Fecha: 17/11/2024

Semana N° 47

Coordinación de Vigilancia Epidemiológica

Monitoreo de Medios

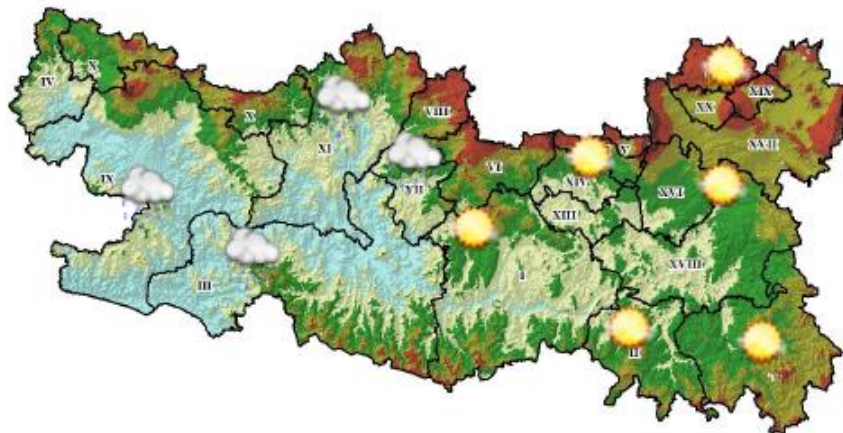
Reporte de eventos:

Amenaza	Tema	Medio	Resumen	Liga	Prioridad	Verificación
Sanitario	Afectación a tuberías de aguas residuales en agua Hedionda	Punto por Punto	la grave contaminación que está sufriendo el Río Cuautla al fracturarse en tres puntos el colector general de aguas residuales que se encuentra en la barranca seca de Agua Hedionda, mismo que inicia en la colonia Juan Morales del municipio de Yecapixtla y que se canaliza hasta la planta tratadora de Aguas Residuales de la colonia Pablo Torres Burgos de Cuautla..	https://puntoporpu.ntotv.com/atiende-pc-estatal-llamado-de-ciudadanos-por-afectaciones-a-tuberias-de-aguas-residuales-en-agua-hedionda/	Bajo	Ratificado

Fuente: Vigilancia Epidemiológica Basada en Eventos (VEBE) mediante el monitoreo de cualquier medio de comunicación locales y nacionales.

Pronóstico Meteorológicos y Temperaturas

Cielo medio nublado con temperaturas máximas oscilando de templadas a cálidas, temperaturas mínimas muy frescas a frías, baja probabilidad de lluvias, Viento con dirección del norte oscilando de 10 a 15 km/h.



Fuente: Servicio Meteorológico Nacional de México, CONAGUA. <https://x.com/ConaguaOCB> y <https://proteccioncivil.morelos.gob.mx/>

Actividad Geológica

Semáforo de Alerta Volcánica

AMARILLO
Fase 2
Actividad:
• Emisión de vapor de agua, gases y ceniza

Últimas 24 horas

24 Exhalaciones

367 Minutos de temblor

CON LA PARTICIPACIÓN DEL INSTITUTO DE GEOFÍSICA DE LA UNAM

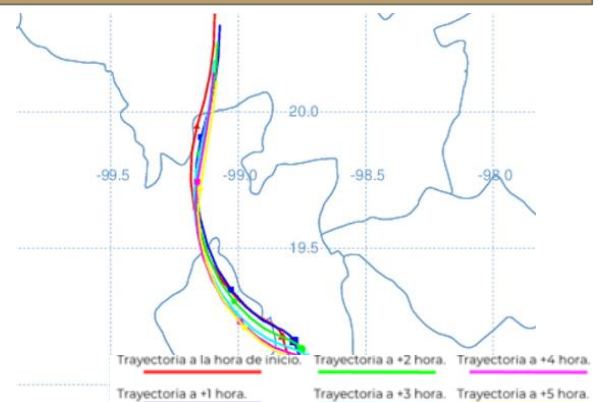
SEGURIDAD CNPC CENAPRED

Actividad del volcán POPOCATÉPETL

16 de noviembre de 2024, 10:00 horas

Imagen destacada de las últimas 24 horas

Pronóstico de caída de ceniza



Sin reporte de caída de ceniza

Fuente: Servicio Sismológico Nacional, UNAM. / Centro nacional de Prevención de Desastres (CENAPRED)-SEGOB, SENEAM-SCT y NOAA.
Calle Gómez Azcaté No. 205, Col. Lomas de la Selva C.P. 62276, Cuernavaca, Morelos.

INFORME DE RIESGOS ESTATALES

Fecha: 17/11/2024

Semana N° 47

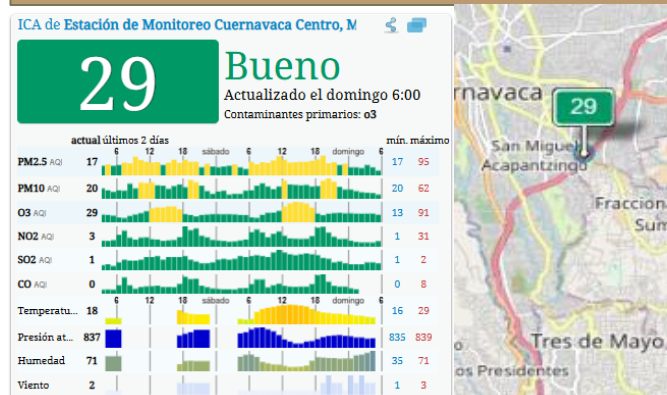
Coordinación de Vigilancia Epidemiológica

Sismos

En las últimas 24 horas **No se registró sismo superior a 5.0 grados de magnitud** que por su cercanía pudiese afectar al Estado de Morelos.

Fuente: Servicio Sismológico Nacional: <https://x.com/S+ismologicoMX>,

Calidad del aire



Acerca de los niveles de calidad del aire

No se anticipan impactos a la salud cuando la calidad del aire se encuentra en este intervalo.

Las personas extraordinariamente sensitivas deben considerar limitación de los esfuerzos físicos excesivos y prolongados al aire libre.

Los niños y adultos activos, y personas con enfermedades respiratorias tales como el asma, deben evitar los esfuerzos físicos excesivos y prolongados al aire libre.

Fuente: Sistema Nacional de Información de la Calidad del Aire <https://sinaica.inecc.gob.mx/index.php> y Contaminación del aire del mundo: Índice de calidad del aire en tiempo real <https://waqi.info/es/>

Monitoreo Epidemiológico

Jurisdicción Sanitaria II

Red Negativa: Hasta la elaboración de este reporte, no se cuenta con ninguna notificación inmediata de cualquier enfermedad sujeta a vigilancia epidemiológica en las 3 Jurisdicciones Sanitarias.

Fuente: Vigilancia Epidemiológica Basada en Indicadores (VEBI) de información en salud, responsables estatales de programas y Jurisdicciones Sanitarias.

Reporte de afectaciones

Sin afectaciones

Hasta la elaboración de este informe, no se cuenta con alguna notificación que requiera la participación de Salud, se continua pendiente del monitoreo.

Fuente: Notificación de Emergencias en Municipios, UEyD y Jurisdicciones Sanitarias

Corte de información: 6:00 am